

Būvdarbu organizācijas shēma izstrādāta daudzdzīvokļu mājas daļējai jumta atjaunošanai, un sniedz vispārēju pārskatu par būvlaukuma iekārtojumu un tajā veicamajiem darbiem. Ēkas atjaunošanas veicamie pamatdarbi- jumta ieseguma atjaunošana jumtam virs lodžijām un virs iekštelpām starp lodžijām.

Veicot atjaunošanas darbus nodrošināt netraucētu ēkas pamatfunkciju izpildi. Nožogojumu izvietojumu un darbu sastatnes uzstāda tā, lai ēkas iedzīvotājiem būtu iespējama brīva pārvietošanās iekšā un ārā no ēkas. Darbu veikšanas laikā ieejas ēka organizē izmantojot iekšpagalma puses ieejas.

Renovējamās mājas būvlaukuma nožogojuma tuvumā vai pie tā redzamā vietā uzstādāma informācija ar drošības norādījumiem un par ieeju/izeju ēkā atrašanās vietām.

Jumta atjaunošanas darbus paredzēts veikt no metāla saliekamām sastatnēm, kurām jāuzstāda margas un aizsargbarjeras kāju pēdu līmenī. Sastatnes jāaprīko ar norobežojošo sietu. Virs ēkas ieeju mezgliem jāizbūvē pagaidu jumtīni.

Būvlaukums, tvēriens, darba zona ar palīgkām norobežojami ar mobilo metāla nožogojumu - sekciju izmēri LxH=3.5x2.0(m), kuras uzstādāmas pārvietojamas betona pamatos. Pie nožogojumiem redzamās vietās piestiprināmas norādes ar darba zonā noteiktajiem ierobežojumiem un aizliegumiem.

Būvdarbu organizācijas shēmā parādīta situācija ap ēku, kur darbu gaitā tiks uzstādītas sastatnes un būvlaukuma nožogojums. Faktiski darbi tiek sadalīti tvērienos, sastatnes un būvlaukuma (tvēriena) nožogojums tiek uzstādīts tikai tā tvēriena darba zonas robežās, kurā dotajā brīdī notiek būvdarbi. Vienlaicīgi atjaunošanas darbus var organizēt vairākos tvērienos, kuru lielumu, apjomu, skaitu regulē celtniecības uzņēmuma darbu vadītājs. Ēkā paralēli var tikt izpildīti vairāki vai visi renovācijas pamatdarbi, kuru izpildes gaitu darbu vadītājs sadala pa tvērieniem saskaņā ar materiālu, izstrādājumu nodrošinājumu, darbaspēka efektīvu izmantošanu, ja nepieciešams veicamos darbus saskaņo ar mājas vecāko.

Objektā nav paredzēts uzglabāt būvniecības materiālus lielos apjomos, tikai dienas izstrādes apjomu, kurš pievedams ar autotransportu no centrālās noliktavas, izkraujams apgūstamā tvēriena robežās.













Otra iespēja ir uzglabāt objektā materiāla rezerves vairākām dienām, uzglabājot to būvlaukumā darbu zonā ierīkotā norobežotā materiālu novietnē, kuras laukums kombinējams no izmantotā mobilā metāla nožogojuma sekcijām.

Būvgružu savākšanai paredzēts tipveida mobilais būvgružu konteiners. Elektroenerģijas pagaidu pieslēgumus uz renovācijas periodu organizēt no renovējamās mājas tīkliem, noslēdzot attiecīgus līgumus.

Izdruka no Alūksnes novada pašvaldības ADTI datubāzes  
Apes iela 6, Alūksnē, Alūksnes novadā

Piezīmes:  
1. Sagatavošanā izmantoti Nekustamā īpašuma Valsts kadastra informācijas sistēmas dati, Valsts Zemes dienests, 2022.  
2. Ielu sarkanās līnijas attēlotas atbilstoši Alūksnes novada pašvaldības teritorijas plānojumam.  
3. Topogrāfiskie apzīmējumi atbilstoši Ministru Kabineta 24.04.2012. noteikumu Nr. 281 1.pielikumam.  
4. Topogrāfiskās planšetes Nr. 4442-42-53.3-021000, 4442-42-53.1-021000.

PIEŅEMTIE APZĪMĒJUMI:

-  ZEMES GABALA ROBEŽA
-  LAUKUMS PAGaidu SADZĪVES TELPĀM
-  LAUKUMS ATKLĀTAI MATERIĀLU GLABĀŠANAI
-  BŪVGRUŽU KONTEINERU NOVIETNE
-  SASTATNES
-  UGUNSDZĒSĪBAS LĪDZEKĻU ATRAŠANĀS VIETA
-  PAGaidu NOŽOGOJUMS
-  PAGaidu VĀRTI
-  DROŠĪBAS ZĪMES
-  TRANSPORTA KUSTĪBAS VIRZIENS
-  IEEJA DZĪVOKĻU KĀPŅU TELPĀS (būvniecības laikā atvērta)
-  IEEJA DZĪVOKĻU KĀPŅU TELPĀS (būvniecības laikā SLĒGTA)

BŪVMIECĪBAS ORGANIZĀCIJAS SHĒMA IZSTRĀDĀTA UZ SITUĀCIJAS PLĀNA NO ALŪKSNES NOVADA PAŠVALDĪBAS ADTI DATU BĀZES

ALŪKSNES NOVADA PAŠVALDĪBA		Situācijas plāns Apes iela 6, Alūksnē, Alūksnes novadā	
<small>Reģistrācijas numurs 90000018622 Dārza iela 11, Alūksne, Alūksnes novads, LV-4301, tālruni: 64381496, 29453047, e-pasts: dome@aluksne.lv, www.aluksne.lv A/S "SEB banka", kods UNLALV2X, konts Nr. LV58UNLA0025004130335</small>		Mērogs 1:500	
Pašvaldības izpildītājs	I.Berkulis	01.06.2022.	Lapa 1
Kartogrāfe	A.Forstere	01.06.2022.	Lapas 1

Izstrādātājs	Ervīns Ločmelis sertifikāta nr. 3-1756
Objekts	Daļēja jumta atjaunošana daudzdzīvokļu dzīvojamajai mājai
Adrese	Apes iela 6, Alūksne
Rasējuma nosaukums	Darbu organizēšanas shēma
	DOP-1
Daļas vad.	E.Ločmelis
Izstrādāja	E.Ločmelis
	M 1:500
	06.2022.